

«СОГЛАСОВАНО»
Глава администрации
сельсовета с. Константиновка

Л.П. Левчук

10.09.15
дата




«УТВЕРЖДАЮ»
Директор МОУ
Константиновской СОШ

Н.А. Бянкина

10.09.2015

дата



«СОГЛАСОВАНО»

Начальник ОГИБДД МО МВД
России «Михайловский»

А.Н. Пивень

10.09.2015
дата

подпись



ПАСПОРТ

дорожной безопасности образовательного учреждения
Муниципального общеобразовательного учреждения
Константиновской средней общеобразовательной школы

Общие сведения

Муниципального общеобразовательного учреждения Константиновской
средней общеобразовательной школы

Юридический адрес: с. Константиновка ул. Школьная 1

Фактический адрес: с. Константиновка ул. Школьная 1

Руководители образовательного учреждения:

Директор (руководитель)	<u>Н.А. Бянкина</u> <small>(фамилия, имя, отчество)</small>	8961957942 <small>(телефон)</small>
Заместитель директора по учебной работе	<u>Л.Т. Худяк</u> <small>(фамилия, имя, отчество)</small>	89619533962 <small>(телефон)</small>
Заместитель директора по воспитательной работе	<u>Е.В. Масличенко</u> <small>(фамилия, имя, отчество)</small>	89619574652 <small>(телефон)</small>

Ответственные работники
муниципального органа
образования

Гл. специалист
Управления образования
(должность)

М.Ю. Мартыненко
(фамилия, имя, отчество)

Ответственные от
Госавтоинспекции

Инспектор по пропаганде
ОГИБДД «Михайловский» Е.Л.Томашенко

Ответственные работники
за мероприятия по профилактике
детского травматизма

Учитель ОБЖ
(должность)

А.Г. Рязанский
(фамилия, имя, отчество)

Руководитель или ответственный
работник дорожно-эксплуатационной
организации, осуществляющей
содержание улично-дорожной
сети (УДС)*

М.А. Жеревчук

Руководитель или ответственный

* Дорожно-эксплуатационные организации, осуществляющие содержание УДС и ТСОДД, несут ответственность в соответствии с законодательством Российской Федерации (Федеральный закон «О безопасности дорожного движения» от 10 декабря 1995 г. № 196-ФЗ, Кодекс Российской Федерации об административных правонарушениях, Гражданский кодекс Российской Федерации).

работник дорожно-эксплуатационной
организации, осуществляющей
содержание технических средств
организации дорожного
движения (ТСОДД)* Ф.А. Обозный

Количество учащихся 740

Наличие уголка по БДД да, 1 этаж
(если имеется, указать место расположения)

Наличие класса по БДД нет
(если имеется, указать место расположения)

Наличие автогородка (площадки) по БДД да

Наличие автобуса в образовательном учреждении да
(при наличии автобуса)

Владелец автобуса МОУ Константиновская СОШ
(образовательное учреждение, муниципальное образование и др.)

Время занятий в образовательном учреждении:

1-ая смена: 8.30 – 13.40 (период)

2-ая смена: 13.30 – 17.50 (период)

внеклассные занятия: 12.50 – 17.50 (период)

Телефоны оперативных служб:

01 - пожарная охрана

02 – полиция

03 – скорая помощь

Содержание

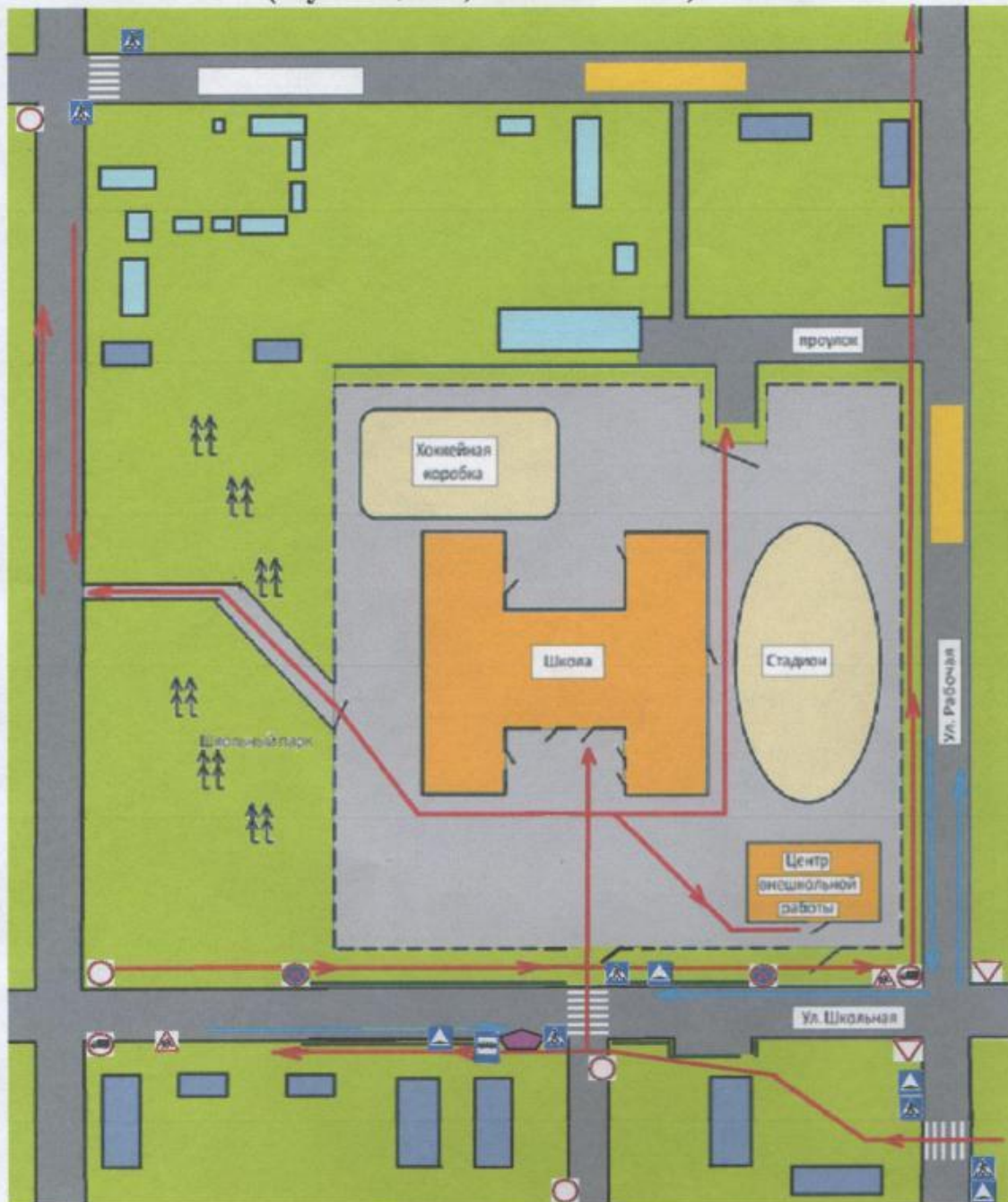
I. План-схемы образовательного учреждения.

1. Район расположения образовательного учреждения, пути движения транспортных средств и детей (обучающихся, воспитанников).
2. Организация дорожного движения в непосредственной близости от образовательного учреждения с размещением соответствующих технических средств организации дорожного движения, маршруты движения детей и расположение парковочных мест.
3. Маршруты движения организованных групп детей от образовательного учреждения к стадиону, парку или спортивно-оздоровительному комплексу.
4. Пути движения транспортных средств к местам разгрузки/погрузки и рекомендуемые безопасные пути передвижения детей по территории образовательного учреждения.









II. Информация об обеспечении безопасности перевозок детей специальным транспортным средством (автобусом).

1. Общие сведения.
2. Безопасное расположение остановки автобуса у образовательного учреждения.

**План-схема района расположения МОУ Константиновской СОШ,
пути движения транспортных средств и детей
(обучающихся, воспитанников)**



Условные обозначения:

- | | | | |
|---|--|---|---------------------------------|
|  | - жилая застройка |  | - производственные помещения |
|  | - проезжая часть | | - опасные участки |
|  | - автобусная остановка |  | - пешеходное ограждение |
|  | - движение детей в (из) образовательное учреждение |  | - движение транспортных средств |
|  | - ограждение территории школы | | |

Рекомендации к составлению план-схемы района расположения образовательного учреждения

1. Район расположения образовательного учреждения определяется группой жилых домов, зданий и улично-дорожной сетью с учетом остановок общественного транспорта (выходов из станций метро), центром которого является непосредственно образовательное учреждение;

2. Территория, указанная на схеме, включает:

образовательное учреждение;

стадион на территории образовательного учреждения, на котором проводятся занятия по физической культуре;

парк, в котором проводится занятия с детьми на открытом воздухе;

Дом культуры (ДШИ, ДЮСШ, Районная библиотека);

жилые дома, в которых проживает большая часть детей (учеников) данного образовательного учреждения;

автомобильные дороги.

3. На схеме обозначены:

расположение жилых домов, зданий и сооружений;

сеть автомобильных дорог;

пути движения транспортных средств;

пути движения детей (обучающихся, воспитанников) в/из образовательного учреждения;

опасные участки (места несанкционированных переходов на подходах к образовательному учреждению, места имевших место случаев дорожно-транспортных происшествий с участием детей-пешеходов и детей-велосипедистов);

уличные пешеходные переходы;

названия улиц и нумерация домов.

Схема необходима для общего представления о районе расположения образовательного учреждения. На схеме обозначены наиболее частые пути движения обучающихся от дома (от отдаленных остановок маршрутных транспортных средств) к образовательному учреждению и обратно.

При исследовании маршрутов движения детей необходимо уделить особое внимание опасным зонам, где дети (обучающиеся, воспитанники) пересекают проезжие части дорог не по пешеходному переходу.

2. Схема организации дорожного движения в непосредственной близости от образовательного учреждения с размещением соответствующих технических средств организации дорожного движения, маршрутов движения детей и расположения парковочных мест

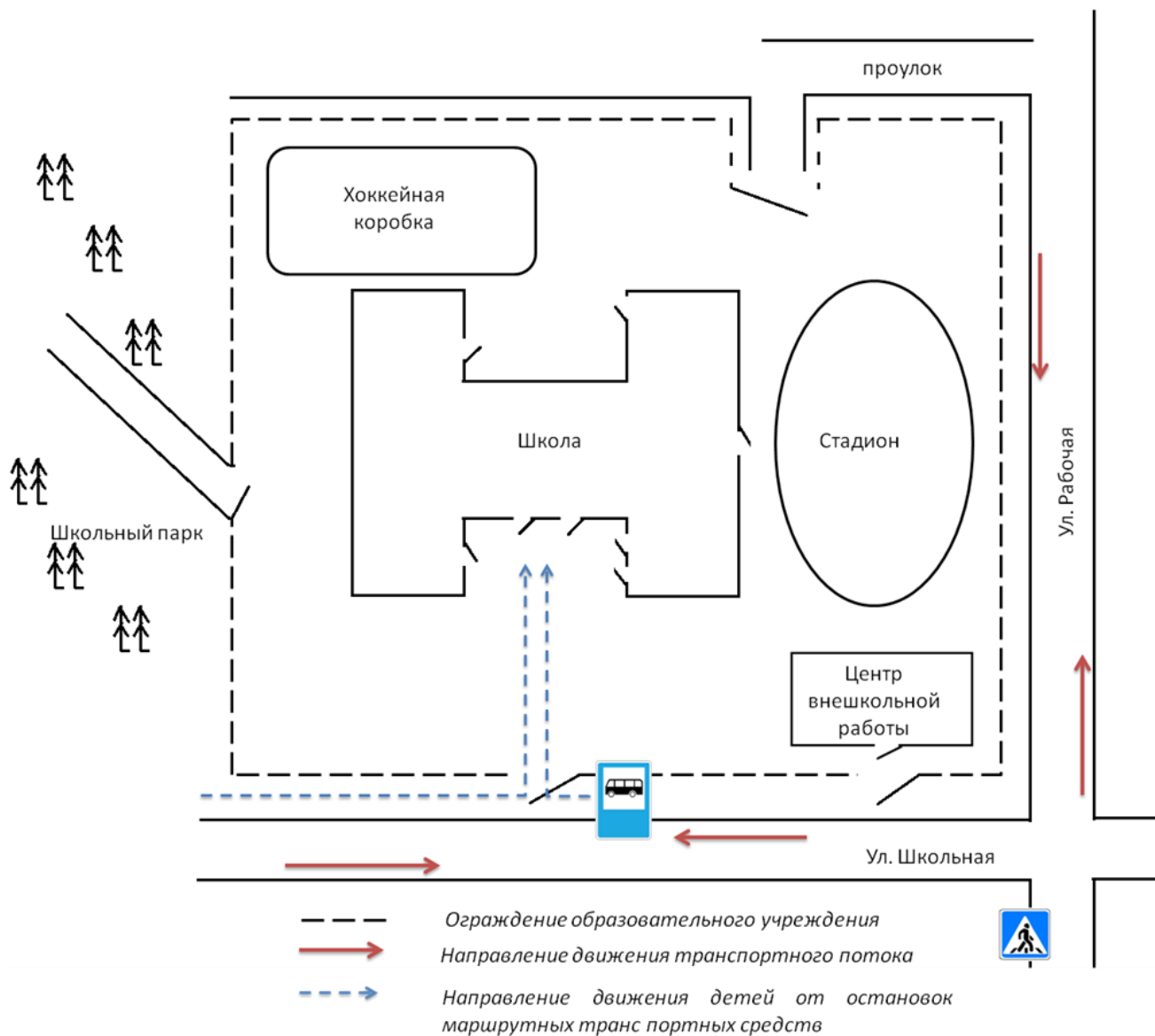


Рис. 2

Рекомендации к составлению схемы организации дорожного движения в непосредственной близости от образовательного учреждения

1. Схема организации дорожного движения ограничена автомобильными дорогами, находящимися в непосредственной близости от образовательного учреждения.

2. На схеме обозначаются:

здание образовательного учреждения с указанием территории, принадлежащей непосредственно образовательному учреждению (при наличии указать ограждение территории);

автомобильные дороги и тротуары;

уличные пешеходные переходы на подходах к образовательному учреждению;

дислокация существующих дорожных знаков и дорожной разметки;

другие технические средства организации дорожного движения;

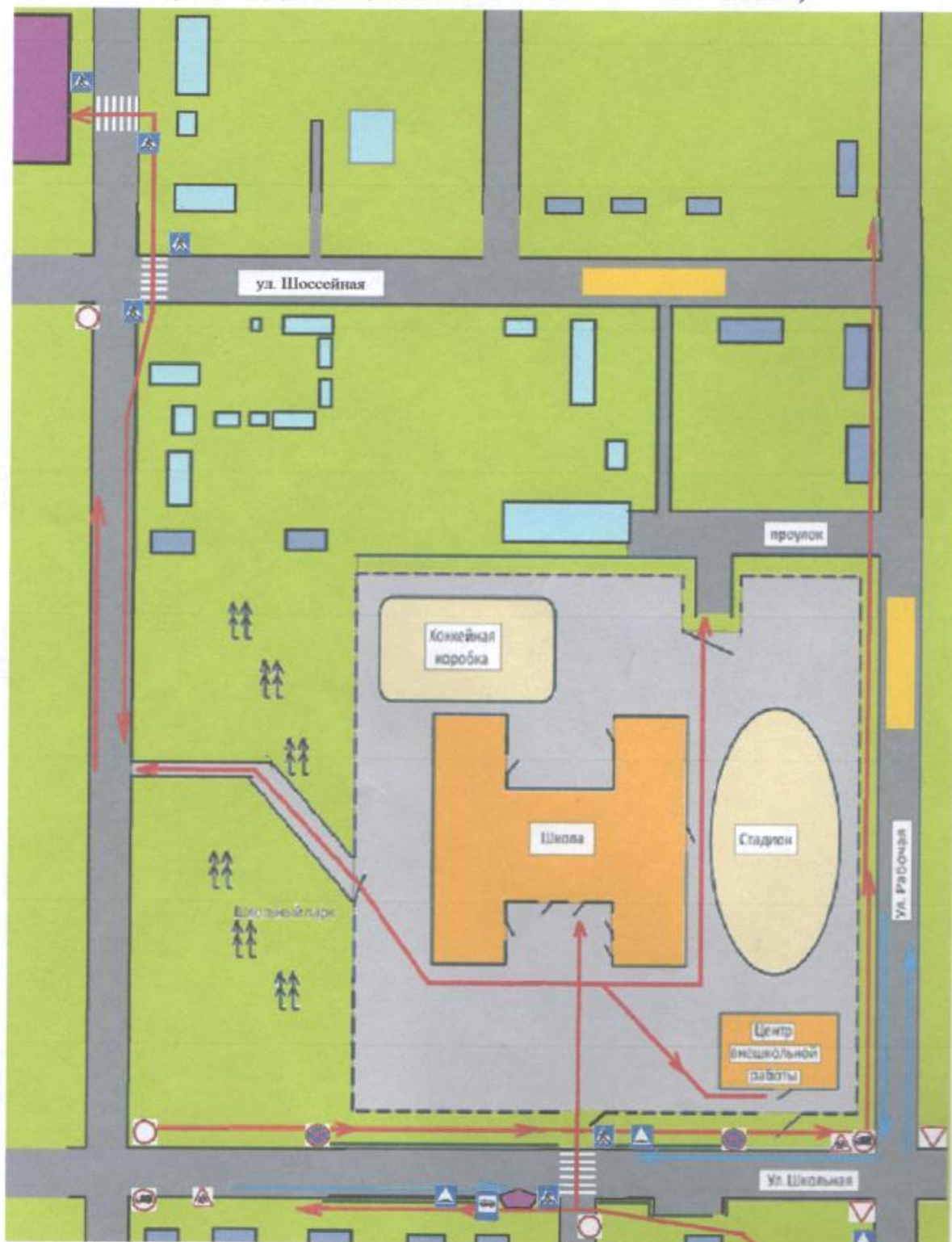
направление движения транспортных средств по проезжей части;



направление безопасного маршрута движения детей (обучающихся, воспитанников).

3. На схеме указано расположение остановок маршрутных транспортных средств и безопасные маршруты движения детей (обучающихся, воспитанников) от остановочного пункта к образовательному учреждению и обратно;

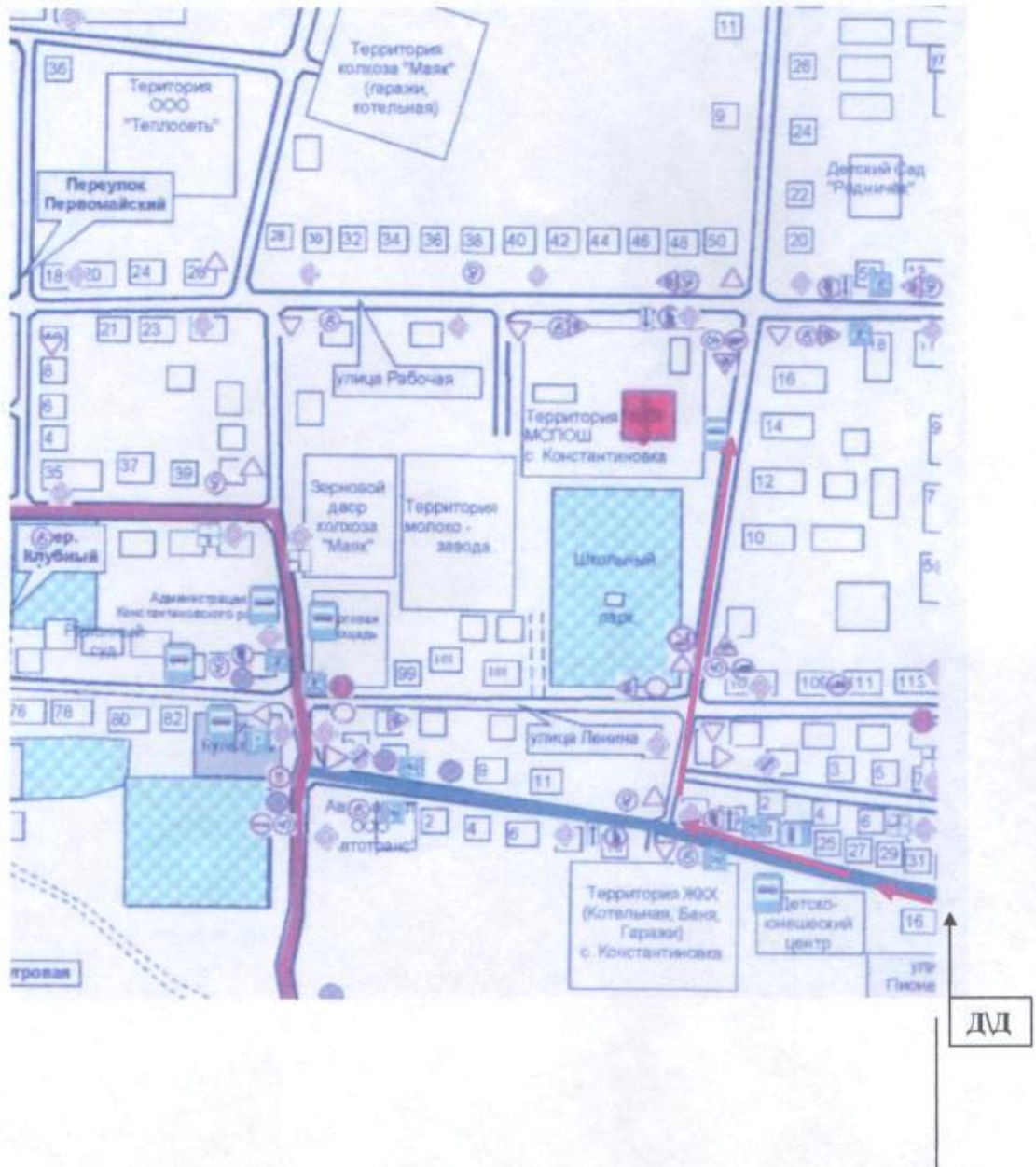
4. При наличии стоянки (парковочных мест) около образовательного учреждения, указывается место расположение и безопасные маршруты движения детей от парковочных мест к образовательному учреждению и обратно.

4. Маршруты движения организованных групп детей, от образовательного учреждения к Дому культуры (ДШИ, ДЮСШ, Районная и детская библиотеки)



-  - РДК (ДШИ, ДЮСШ, Районная и детская библиотеки)
-  - движение детей

2. Маршрут движения автобуса до образовательного учреждения



Рекомендации к составлению схемы маршрутов движения организованных групп детей от образовательного учреждения к стадиону, парку или спортивно-оздоровительному комплексу

На схеме района расположения образовательного учреждения указываются безопасные маршруты движения детей от образовательного учреждения к стадиону, парку или спортивно-оздоровительному комплексу и обратно.

Эти схемы должны использоваться преподавательским составом при организации движения групп детей к местам проведения занятий вне территории образовательного учреждения.

4. Пути движения транспортных средств к местам разгрузки/погрузки и рекомендуемые безопасные пути передвижения детей по территории образовательного учреждения

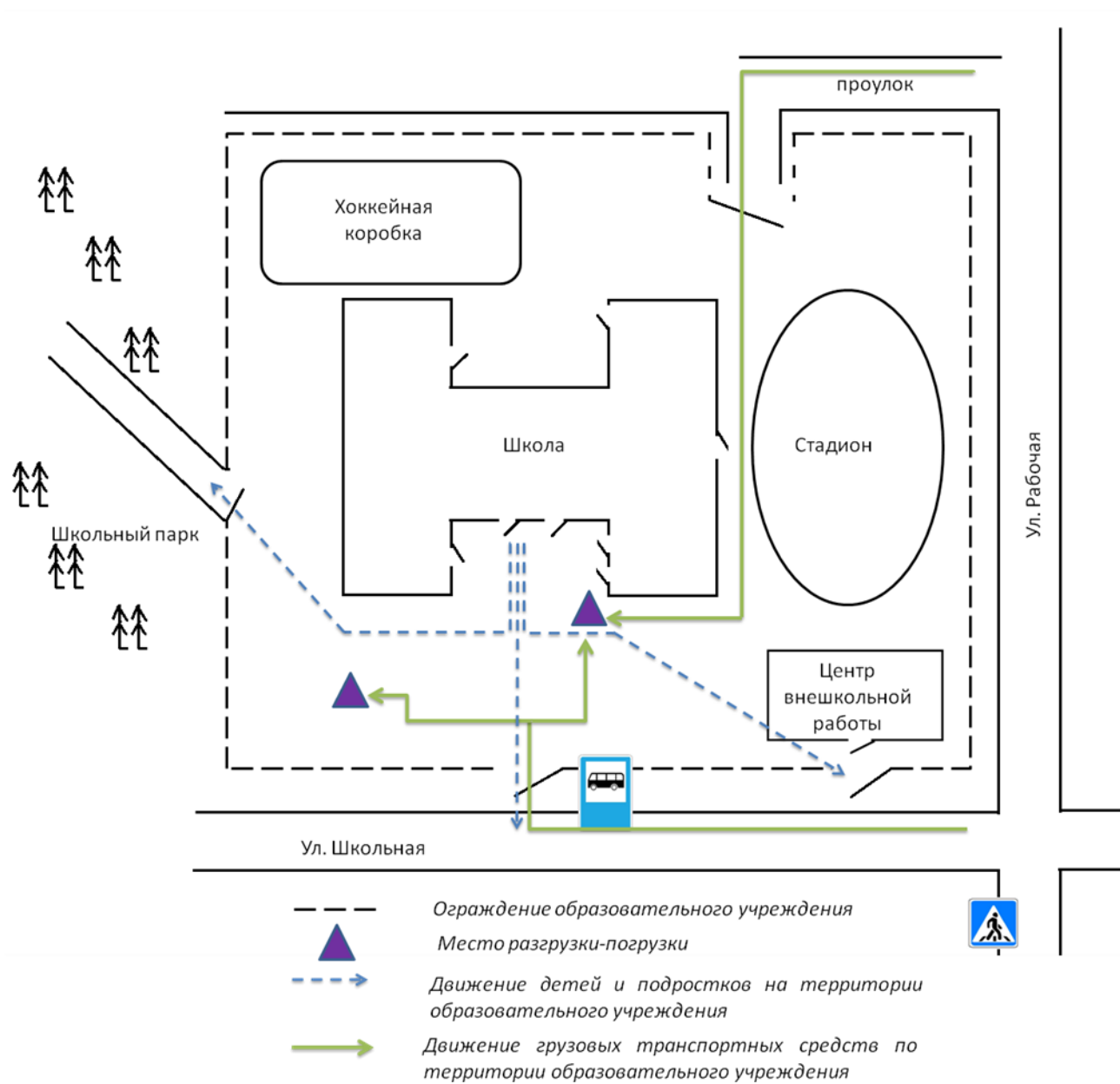


Рис.4.

Рекомендации к составлению схемы пути движения транспортных средств к местам разгрузки/погрузки и рекомендуемые безопасные пути передвижения детей по территории образовательного учреждения

На схеме указывается примерная траектория движения транспортных средств на территории образовательного учреждения, в том числе места погрузки/разгрузки, а также безопасный маршрут движения детей во время погрузочно-разгрузочных работ.

На схеме могут наноситься дорожные знаки, устанавливаемые в соответствии с п. 4.2 Межотраслевых правил по охране труда, утверждённых постановлением Министерством труда и социального развития Российской Федерации 7 июля 1999 г. № 18 (ПОТ РМ-008-99).

В целях обеспечения безопасного движения детей по территории образовательного учреждения необходимо исключить пересечения путей движения детей и путей движения транспортных средств.

II. Информация об обеспечении безопасности перевозок детей специальным транспортным средством (автобусом)

(при наличии нескольких автобусов заполняется на каждый автобус в отдельности)

1. Общие сведения

1.1. Марка, модель, государственный регистрационный знак Газель, ГАЗ – 322132, АС 694/28

1.2. Год выпуска 2005 1.3. Количество мест в автобусе 13

1.4. Соответствие конструкции автобуса требованиям, установленным ГОСТ Р 51160-98 «Автобусы для перевозки детей. Технические требования» (в случае несоответствия указать конкретную(ые) причину(ы), со ссылкой на ГОСТ Р 51160-98): нет ремней безопасности

1.5. Наличие в конструкции автобуса технического средства для контроля за соблюдением водителями режимов движения, труда и отдыха (тахограф) (марка, модель тахографа; наименование юридического лица/ф.и.о. индивидуального предпринимателя, установившего тахограф, дата установки): нет

1.6. Наличие в конструкции автобуса аппаратуры спутниковой навигации ГЛОНАСС или ГЛОНАСС/GPS (наименование юридического лица/ф.и.о. индивидуального предпринимателя, установившего аппаратуру спутниковой навигации, дата установки) _____

1.7. Наименование, адрес местонахождения, контактный телефон юридического лица/ф.и.о. индивидуального предпринимателя, осуществляющего диспетчерский контроль за автобусом: _____

1.8. Наименование, адрес местонахождения, контактный телефон юридического лица/ф.и.о. индивидуального предпринимателя, осуществляющего диспетчерский контроль за автобусом с использованием аппаратуры спутниковой навигации: Обозный Ф.А., с. Константиновка ул. Советская, 88

1.9. Наименование, адрес местонахождения, контактный телефон юридического лица/ф.и.о. индивидуального предпринимателя – владельца транспортного средства: МОУ Константиновская СОШ, С. Константиновка ул. Школьная, 1

2. Сведения о водителе(ях) автобуса

№ п/п	Фамилия, имя, отчество	Серия, номер, дата выдачи водительского удостоверения, стаж управления транспортными средствами категории D (лет)	Медицинская справка о подтверждении годности к управлению транспортными средствами категории D (дата выдачи, срок действия)	Сведения о допущенных нарушениях в области безопасности дорожного движения при осуществлении перевозок автобусами
1	Шелевой Александр Артемович	28.04 769645 13.09.2009 г. «D» - стаж 25 лет	«D» - 20.12.2012 2 года	---

3. Организационно-техническое обеспечение

3.1. Ф.и.о., должность лица, ответственного за обеспечение безопасности дорожного движения в образовательном учреждении, дата прохождения аттестации на право занятия должности, связанной с обеспечением безопасности дорожного движения (серия, номер аттестата) Щербина Николай Дмитриевич

3.2. Ф.и.о., должность лица, ответственного за обеспечение безопасности дорожного движения в образовательном учреждении, дата прохождения аттестации на право занятия должности, связанной с обеспечением безопасности дорожного движения, серия, номер аттестата (заполняется в случае, если полномочия переданы по договору, заключенному с лицом, не входящим в штат образовательного учреждения, с указанием реквизитов договора): _____

3.3. Организация проведения предрейсовых медицинских осмотров.

3.3.1. Ф.и.о. лица, осуществляющего предрейсовый медицинский осмотр водителя(ей): Горлач Екатерина Петровна

3.3.2. Сведения о документах, подтверждающих право проведения предрейсовых медицинских осмотров водителей (№, дата выдачи лицензии на право осуществления медицинской деятельности): _____

3.3.3. Адрес места проведения предрейсовых медицинских осмотров: ул. Советская, 88

3.3.4. Сведения о документах, подтверждающих допуск к проведению предрейсовых медицинских осмотров медицинского работника (серия, номер, дата выдачи документа): _____

3.3.5. Реквизиты договора (дата заключения, с кем заключен) о проведении предрейсовых медицинских осмотров водителей (заполняется в случае, если в штате образовательного учреждения отсутствует медицинский работник, имеющий право на проведение предрейсовых медицинских осмотров): _____

3.4. Организация проведения предрейсовых технических осмотров транспортных(ого) средств(а).

3.4.1. Ф.и.о., должность лица, ответственного за техническое состояние транспортных(ого)средств(а), дата прохождения аттестации на право занятия должности, связанной с обеспечением безопасности дорожного движения (серия, номер аттестата): _____

3.4.2. Адрес места проведения предрейсовых технических осмотров транспортных(ого) средств(а): _____

3.4.3. Реквизиты договора (дата заключения, с кем заключен) о проведении предрейсового технического осмотра транспортных(ого) средств(а) (заполняется в случае, если в штате образовательного учреждения отсутствует лицо, ответственное за техническое состояние транспортных(ого) средств(а): _____

3.5. Дата проведения технического осмотра ____ 20.02.2013 г. _____

3.6. Адрес места стоянки автобуса в нерабочее время ____ ул. Советская, 88

3.7. Меры, исключаяющие несанкционированное использование _____

4. Сведения о дорожно-транспортных происшествиях с участием автобусов(а)

№ п/п	Дата, время, место, обстоятельства происшествия	Пострадавшие люди погибли/ранены	

3. Безопасное расположение остановки автобуса у образовательного учреждения

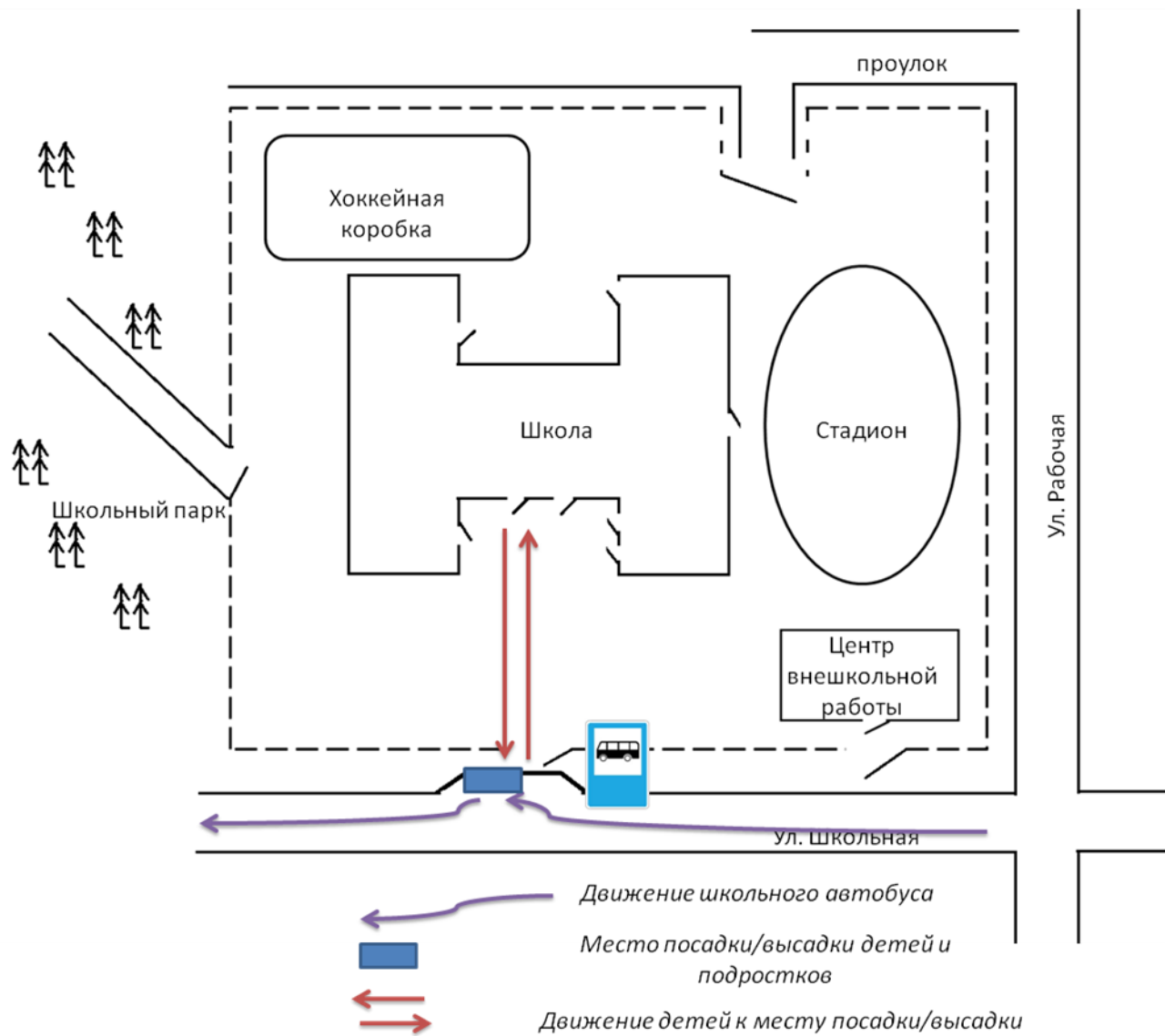


Рис. 5.

Рекомендации к составлению схемы расположения остановки автобуса у образовательного учреждения

На схеме указывается подъезд в оборудованный «карман» или другое оборудованное место для посадки и высадки детей из автобуса у образовательного учреждения, и дальнейший путь движения автобуса по проезжей части, а также безопасный маршрут движения детей (обучающихся, воспитанников) от остановки автобуса у образовательного учреждения.

На схеме обозначены:

здание образовательного учреждения;

ограждение территории образовательного учреждения (*при наличии*);

автомобильные дороги.